

ものれーる



武蔵村山市 都市整備部
まちづくり課
042-565-1111(代表)


東京都へ要望活動を実施しました

多摩都市モノレール箱根ヶ崎方面への延伸と 新青梅街道拡幅整備の早期事業化について


去る2月2日(金)に、武蔵村山市長と武蔵村山市議会議長が都庁を訪問し、都市整備局と建設局に対して、要望活動を行いました。

石原慎太郎東京都知事宛の要望書のうち、「多摩都市モノレール箱根ヶ崎方面への延伸」については都市整備局長に、「新青梅街道拡幅整備の早期事業化」については建設局長に、それぞれ市長から手渡されました。

席上、市長、議長からは、急速に変貌を遂げる自動車工場跡地の現況と、市の中央に位置する都市核地区のまちづくりの状況が報告され、「公共交通の整備が急務であり、都内で唯一軌道交通のない武蔵村山市民にとってモノレールの延伸は切実な願いであること」また、「昨年11月にオープンした巨大商業複合施設には、休日、都内外から



【柿塚都市整備局長(左側)に荒井市長、金井議長が要望書を提出



【依田建設局長(左側)に新青梅街道沿道の現況説明する荒井市長(右側手前から3人目)

1日に10万人の利用客が訪れるなど、今後交通渋滞もさらに大きな問題となることが予測されること」などが話題となり、新青梅街道の早期整備やモノレールの延伸の必要性を改めて直接伝えました。

これに対し、東京都の柿塚都市整備局長と依田建設局長からは、「市の実情及び市民の想いは十分理解いたしました」という旨の回答がありました。

「新青梅街道整備に伴う沿道まちづくりに 関するアンケート」にご協力ください

新青梅街道の整備に伴う沿道のまちづくりについては、平成17年3月に、新青梅街道が現行の18mから30mに拡幅する都市計画変更決定されたことから、新青梅街道沿道の環境軸整備に関する基本的な考え方を取りまとめるため、現在、「新青梅街道沿道環境形成指針策定調査」を、市において実施しております。

この調査の一環として、今後、新青梅街道の整備を進めていくに当たり、沿道の住民等の方々のご意見を参考とするため、以下のとおりアンケート調査を実施することといたしました。

つきましては、調査の主旨をご理解いただき、ご協力くださいますようお願いいたします。

なお、今回のアンケート結果につきましては、市報等を通じてお知らせしたいと考えております。

アンケートの目的

東京都の「環境軸基本方針」の考え方を取り入れ、新青梅街道の整備を行うことについて、沿道の住民、土地所有者の方々の意向や、「環境軸」の考え方に該当する項目（みどり、自転車道、騒音など）に関する問題点・課題を把握する。

調査の期間 平成19年2月1日（木）から28日（水）まで

対象者 新青梅街道沿道50m範囲の住民、土地所有者等

回収の方法 郵送で回収（返信用封筒配布）

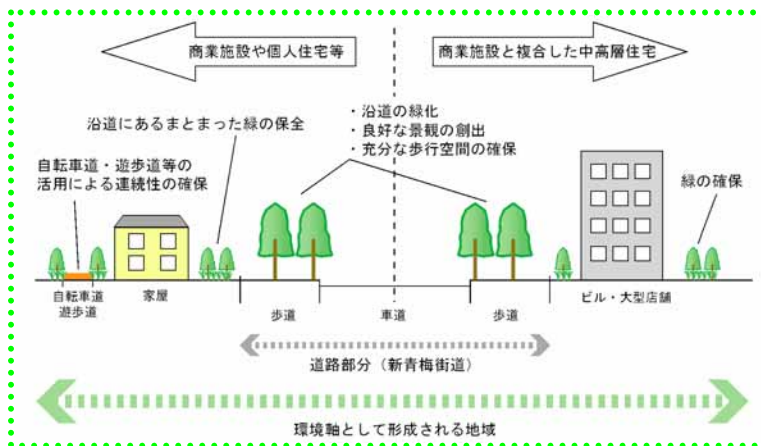
問い合わせ先

武蔵村山市役所 都市整備部 まちづくり課

電話番号：042-565-1111（内線272）

[アンケート票]

【環境軸イメージ断面図】



「新青梅街道整備に伴う沿道まちづくりに関するアンケート」

【個人情報の取り扱いについて】

※1：あなたの個人情報について当ではまる項目を忘れずにお選びください。

年齢：① 1. 10代 ② 2. 20代 ③ 3. 30代 ④ 4. 40代 ⑤ 5. 50代 ⑥ 6. 60代以上

性別：① 1. 男 ② 2. 女

職業：① 1. 会社員 ② 2. 自営業 ③ 3. 学生 ④ 4. 主婦 ⑤ 5. その他

※2：お持ちの土地の所在地が併せている場合は「市内（ ）」「市外（ ）」「市外（ ）」を選択してください。

※3：お持ちの土地の面積が併せている場合は「1. 1. 10㎡以下」「2. 2. 10㎡以上100㎡未満」「3. 3. 100㎡以上200㎡未満」「4. 4. 200㎡以上300㎡未満」「5. 5. 300㎡以上」を選択してください。

【記入例】 お持ちの土地の所在地が併せている場合は「市内（ 1 ）」「新青梅街道に面していますか？」は「① ②」いいえ（道路幅から「⑦」程度※土地を借りている場合は、借りている場所の住所をご記入ください）※土地を複数お持ちの方は、新青梅街道から最も近い場所にある土地について回答してください。

※4：お持ちの土地の用途が併せている場合は「1. 1. 住宅」「2. 2. 商業施設」「3. 3. 公共施設」「4. 4. 公園」「5. 5. その他」を選択してください。

※5：お持ちの土地の用途が併せている場合は「1. 1. 住宅」「2. 2. 商業施設」「3. 3. 公共施設」「4. 4. 公園」「5. 5. その他」を選択してください。

※6：お持ちの土地の用途が併せている場合は「1. 1. 住宅」「2. 2. 商業施設」「3. 3. 公共施設」「4. 4. 公園」「5. 5. その他」を選択してください。

※7：お持ちの土地の用途が併せている場合は「1. 1. 住宅」「2. 2. 商業施設」「3. 3. 公共施設」「4. 4. 公園」「5. 5. その他」を選択してください。

※8：お持ちの土地の用途が併せている場合は「1. 1. 住宅」「2. 2. 商業施設」「3. 3. 公共施設」「4. 4. 公園」「5. 5. その他」を選択してください。

※9：お持ちの土地の用途が併せている場合は「1. 1. 住宅」「2. 2. 商業施設」「3. 3. 公共施設」「4. 4. 公園」「5. 5. その他」を選択してください。

※10：お持ちの土地の用途が併せている場合は「1. 1. 住宅」「2. 2. 商業施設」「3. 3. 公共施設」「4. 4. 公園」「5. 5. その他」を選択してください。

※11：お持ちの土地の用途が併せている場合は「1. 1. 住宅」「2. 2. 商業施設」「3. 3. 公共施設」「4. 4. 公園」「5. 5. その他」を選択してください。

※12：お持ちの土地の用途が併せている場合は「1. 1. 住宅」「2. 2. 商業施設」「3. 3. 公共施設」「4. 4. 公園」「5. 5. その他」を選択してください。

※13：お持ちの土地の用途が併せている場合は「1. 1. 住宅」「2. 2. 商業施設」「3. 3. 公共施設」「4. 4. 公園」「5. 5. その他」を選択してください。

※14：お持ちの土地の用途が併せている場合は「1. 1. 住宅」「2. 2. 商業施設」「3. 3. 公共施設」「4. 4. 公園」「5. 5. その他」を選択してください。

※15：お持ちの土地の用途が併せている場合は「1. 1. 住宅」「2. 2. 商業施設」「3. 3. 公共施設」「4. 4. 公園」「5. 5. その他」を選択してください。

※16：お持ちの土地の用途が併せている場合は「1. 1. 住宅」「2. 2. 商業施設」「3. 3. 公共施設」「4. 4. 公園」「5. 5. その他」を選択してください。

※17：お持ちの土地の用途が併せている場合は「1. 1. 住宅」「2. 2. 商業施設」「3. 3. 公共施設」「4. 4. 公園」「5. 5. その他」を選択してください。

※18：お持ちの土地の用途が併せている場合は「1. 1. 住宅」「2. 2. 商業施設」「3. 3. 公共施設」「4. 4. 公園」「5. 5. その他」を選択してください。

※19：お持ちの土地の用途が併せている場合は「1. 1. 住宅」「2. 2. 商業施設」「3. 3. 公共施設」「4. 4. 公園」「5. 5. その他」を選択してください。

※20：お持ちの土地の用途が併せている場合は「1. 1. 住宅」「2. 2. 商業施設」「3. 3. 公共施設」「4. 4. 公園」「5. 5. その他」を選択してください。

※21：お持ちの土地の用途が併せている場合は「1. 1. 住宅」「2. 2. 商業施設」「3. 3. 公共施設」「4. 4. 公園」「5. 5. その他」を選択してください。

※22：お持ちの土地の用途が併せている場合は「1. 1. 住宅」「2. 2. 商業施設」「3. 3. 公共施設」「4. 4. 公園」「5. 5. その他」を選択してください。

※23：お持ちの土地の用途が併せている場合は「1. 1. 住宅」「2. 2. 商業施設」「3. 3. 公共施設」「4. 4. 公園」「5. 5. その他」を選択してください。

※24：お持ちの土地の用途が併せている場合は「1. 1. 住宅」「2. 2. 商業施設」「3. 3. 公共施設」「4. 4. 公園」「5. 5. その他」を選択してください。

※25：お持ちの土地の用途が併せている場合は「1. 1. 住宅」「2. 2. 商業施設」「3. 3. 公共施設」「4. 4. 公園」「5. 5. その他」を選択してください。

※26：お持ちの土地の用途が併せている場合は「1. 1. 住宅」「2. 2. 商業施設」「3. 3. 公共施設」「4. 4. 公園」「5. 5. その他」を選択してください。

※27：お持ちの土地の用途が併せている場合は「1. 1. 住宅」「2. 2. 商業施設」「3. 3. 公共施設」「4. 4. 公園」「5. 5. その他」を選択してください。

※28：お持ちの土地の用途が併せている場合は「1. 1. 住宅」「2. 2. 商業施設」「3. 3. 公共施設」「4. 4. 公園」「5. 5. その他」を選択してください。

※29：お持ちの土地の用途が併せている場合は「1. 1. 住宅」「2. 2. 商業施設」「3. 3. 公共施設」「4. 4. 公園」「5. 5. その他」を選択してください。

※30：お持ちの土地の用途が併せている場合は「1. 1. 住宅」「2. 2. 商業施設」「3. 3. 公共施設」「4. 4. 公園」「5. 5. その他」を選択してください。

※31：お持ちの土地の用途が併せている場合は「1. 1. 住宅」「2. 2. 商業施設」「3. 3. 公共施設」「4. 4. 公園」「5. 5. その他」を選択してください。

※32：お持ちの土地の用途が併せている場合は「1. 1. 住宅」「2. 2. 商業施設」「3. 3. 公共施設」「4. 4. 公園」「5. 5. その他」を選択してください。

※33：お持ちの土地の用途が併せている場合は「1. 1. 住宅」「2. 2. 商業施設」「3. 3. 公共施設」「4. 4. 公園」「5. 5. その他」を選択してください。

※34：お持ちの土地の用途が併せている場合は「1. 1. 住宅」「2. 2. 商業施設」「3. 3. 公共施設」「4. 4. 公園」「5. 5. その他」を選択してください。

※35：お持ちの土地の用途が併せている場合は「1. 1. 住宅」「2. 2. 商業施設」「3. 3. 公共施設」「4. 4. 公園」「5. 5. その他」を選択してください。

※36：お持ちの土地の用途が併せている場合は「1. 1. 住宅」「2. 2. 商業施設」「3. 3. 公共施設」「4. 4. 公園」「5. 5. その他」を選択してください。

※37：お持ちの土地の用途が併せている場合は「1. 1. 住宅」「2. 2. 商業施設」「3. 3. 公共施設」「4. 4. 公園」「5. 5. その他」を選択してください。

※38：お持ちの土地の用途が併せている場合は「1. 1. 住宅」「2. 2. 商業施設」「3. 3. 公共施設」「4. 4. 公園」「5. 5. その他」を選択してください。

※39：お持ちの土地の用途が併せている場合は「1. 1. 住宅」「2. 2. 商業施設」「3. 3. 公共施設」「4. 4. 公園」「5. 5. その他」を選択してください。

※40：お持ちの土地の用途が併せている場合は「1. 1. 住宅」「2. 2. 商業施設」「3. 3. 公共施設」「4. 4. 公園」「5. 5. その他」を選択してください。

※41：お持ちの土地の用途が併せている場合は「1. 1. 住宅」「2. 2. 商業施設」「3. 3. 公共施設」「4. 4. 公園」「5. 5. その他」を選択してください。

※42：お持ちの土地の用途が併せている場合は「1. 1. 住宅」「2. 2. 商業施設」「3. 3. 公共施設」「4. 4. 公園」「5. 5. その他」を選択してください。

※43：お持ちの土地の用途が併せている場合は「1. 1. 住宅」「2. 2. 商業施設」「3. 3. 公共施設」「4. 4. 公園」「5. 5. その他」を選択してください。

※44：お持ちの土地の用途が併せている場合は「1. 1. 住宅」「2. 2. 商業施設」「3. 3. 公共施設」「4. 4. 公園」「5. 5. その他」を選択してください。

※45：お持ちの土地の用途が併せている場合は「1. 1. 住宅」「2. 2. 商業施設」「3. 3. 公共施設」「4. 4. 公園」「5. 5. その他」を選択してください。

※46：お持ちの土地の用途が併せている場合は「1. 1. 住宅」「2. 2. 商業施設」「3. 3. 公共施設」「4. 4. 公園」「5. 5. その他」を選択してください。

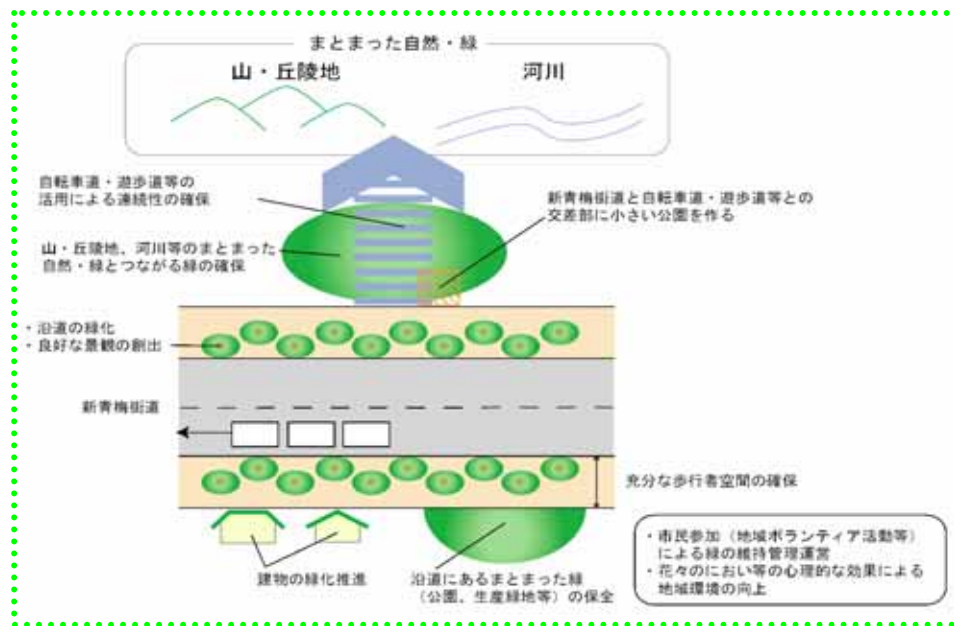
※47：お持ちの土地の用途が併せている場合は「1. 1. 住宅」「2. 2. 商業施設」「3. 3. 公共施設」「4. 4. 公園」「5. 5. その他」を選択してください。

※48：お持ちの土地の用途が併せている場合は「1. 1. 住宅」「2. 2. 商業施設」「3. 3. 公共施設」「4. 4. 公園」「5. 5. その他」を選択してください。

※49：お持ちの土地の用途が併せている場合は「1. 1. 住宅」「2. 2. 商業施設」「3. 3. 公共施設」「4. 4. 公園」「5. 5. その他」を選択してください。

※50：お持ちの土地の用途が併せている場合は「1. 1. 住宅」「2. 2. 商業施設」「3. 3. 公共施設」「4. 4. 公園」「5. 5. その他」を選択してください。

【環境軸イメージ平面図】



環境軸とは

都市施設（道路、公園、河川など）の整備等を契機とし、これら骨格となる都市施設と周辺のまちづくりを一体として、オープンスペースや、広がり
と厚みをもった豊かなみどりなどにより形成される、「ゆとりと潤いある良
好な都市空間」のこと。



第 25 回多摩地域都市モノレール等 建設促進協議会が開催

～ 総会で武蔵村山市長が議長を務める～

昨年の7月26日に多摩地域都市モノレール等建設促進協議会合同総会が、国会議員、国土交通省を始め、多数の来賓と加盟構成員（22市3町1村）の参加を得て、立川市において開催されました。

この会は、多摩都市モノレール全線93km間すべての事業採択へ向けて関係機関への強い働きかけを行うと共に「事業化すべき路線」及び「事業化に向けて導入空間の確保に着手すべき路線」の早期事業化に向けて促進活動の強化を図ることを目的としています。

総会では、本協議会副会長の武蔵村山市長が議長を務め、事業の審議を行ったほか、総会決議として、国、東京都及び関係機関に対し、多摩都市モノレール事業の促進を引き続き強く求めるとともに、促進協議会加盟市町村が一致協力し、同事業の促進に全力で取り組むことを、参加者の賛同を得て宣言しました。

変わりつつある都市核地区とその周辺

～着々とまちづくりが進んでいます～

武蔵村山市の中心に位置する都市核地区(榎・本町の一部)では、商業・業務及び文化機能の集積した中心核を形成するため、市施行により土地区画整理事業が実施されています。

平成18年12月には、都市核地区の地区計画等が都市計画決定され、少しずつではありますが、着実にまちづ



まちづくりが進む都市核地区



早期事業化がもたれる新青梅街道

くりが進められています。

また、隣接する自動車工場跡地では、平成17年に病院、プリンスの丘公園、昨年11月には大規模商業施設等がオープンするなど、都市核地区とその周辺は、市の顔として、大きく変わろうとしています。

MMシャトル&多摩都市モノレールに乗ってお越しく下さい

榎のオアシ・劇の囀 野山北・六道山公園 かたくりの湯



3月下旬から4月上旬にかけて可憐な花を咲かせるかたくりの花(かたくりの湯から徒歩5分位の野山北公園でご覧になれます)

都内最大級の野山北・六道山公園で自然を満喫し、お帰りには村山温泉(天然)かたくりの湯でゆっくりと

おくつろぎください。

【交通アクセス】

かたくりの湯：多摩都市モノレール上北台駅 市内循環バスMMシャトルでかたくりの湯下車



リニューアルされたかたくりの湯

「ものれーる」に対するご意見・ご感想を是非お寄せください。

Eメールでの投稿 m-murayama@city.musashimurayama.tokyo.jp