

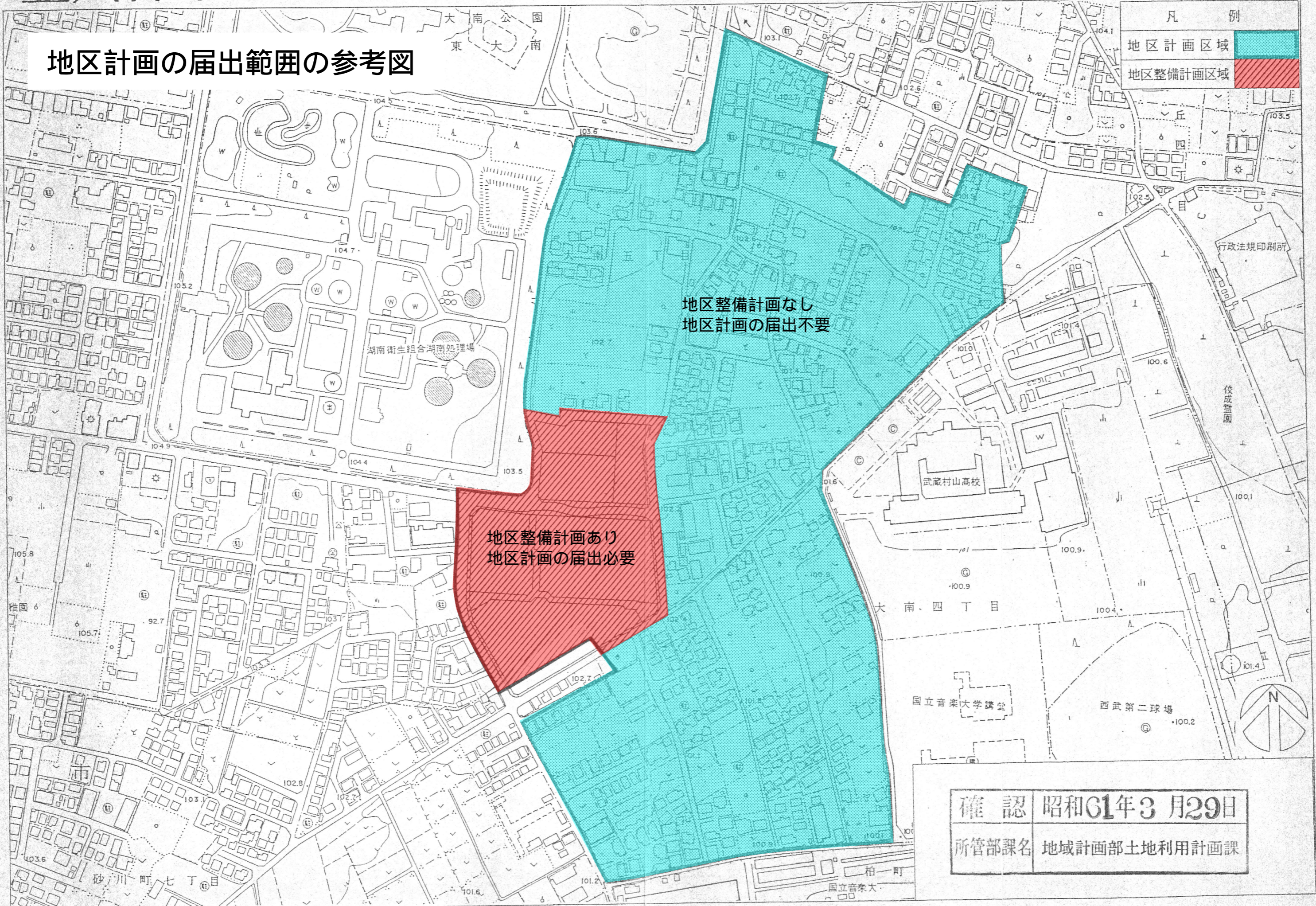


立川都市計画(武蔵村山市決定)大南公園南部地区地区計画図

縮尺 1:2,500
0 50 100M

地区計画の届出範囲の参考図

凡 例	
地区計画区域	
地区整備計画区域	



確認	昭和61年3月29日
所管部課名	地域計画部土地利用計画課