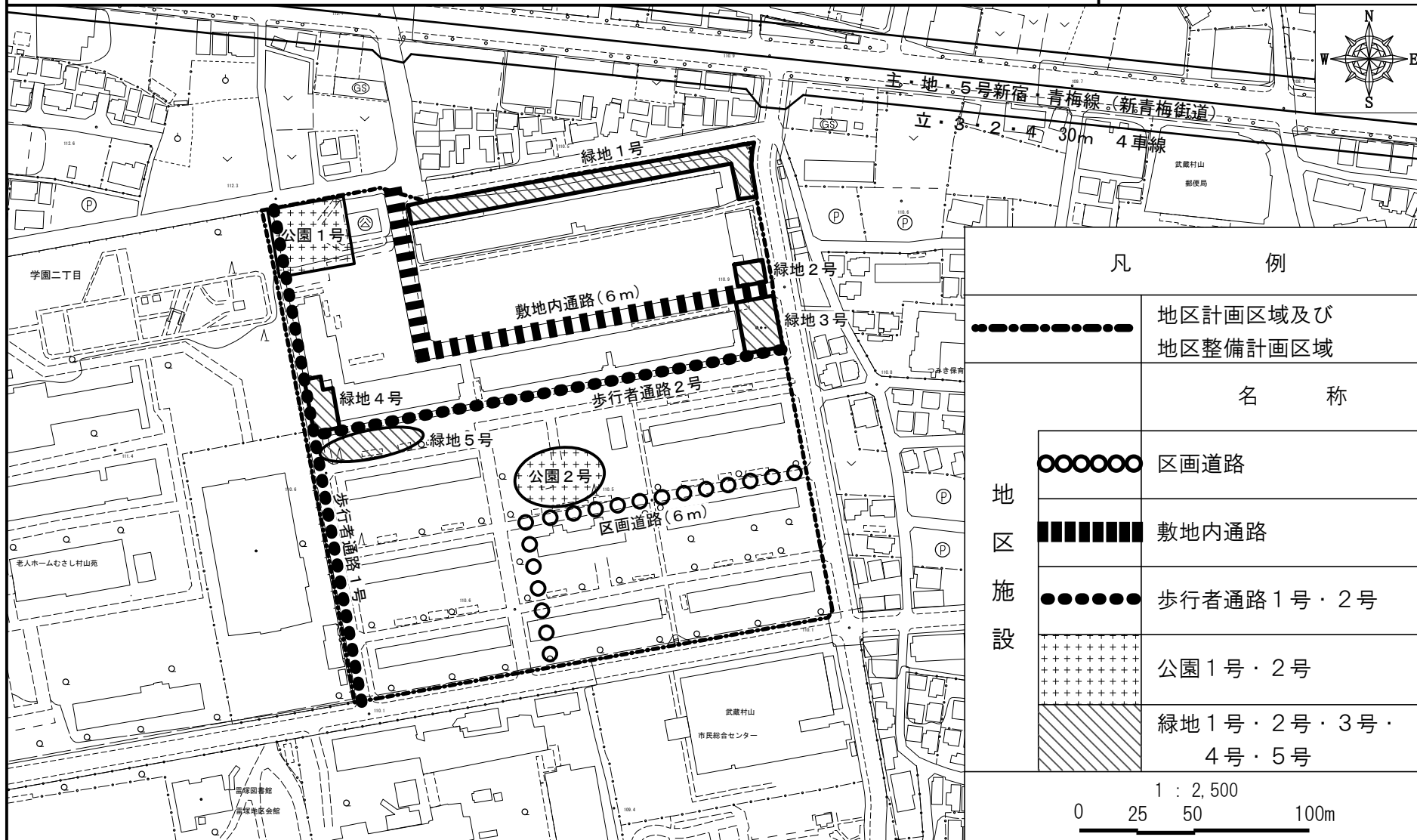









立川都市計画地区計画
 学園二丁目地区地区計画 計画図2

[武蔵村山市決定]



凡 例	
	地区計画区域及び 地区整備計画区域
	名 称
地 区 施 設	 区画道路
	 敷地内通路
	 歩行者通路1号・2号
	 公園1号・2号
	 緑地1号・2号・3号・ 4号・5号
1 : 2,500 	

この地図は、東京都知事の承認を受けて、東京都縮尺2,500分の1地形図を利用して作成したものである。無断複製を禁ず。
 (承認番号) [5都市基交第60号、令和5年8月10日] (承認番号) [5都市基街都第154号、令和5年7月19日]