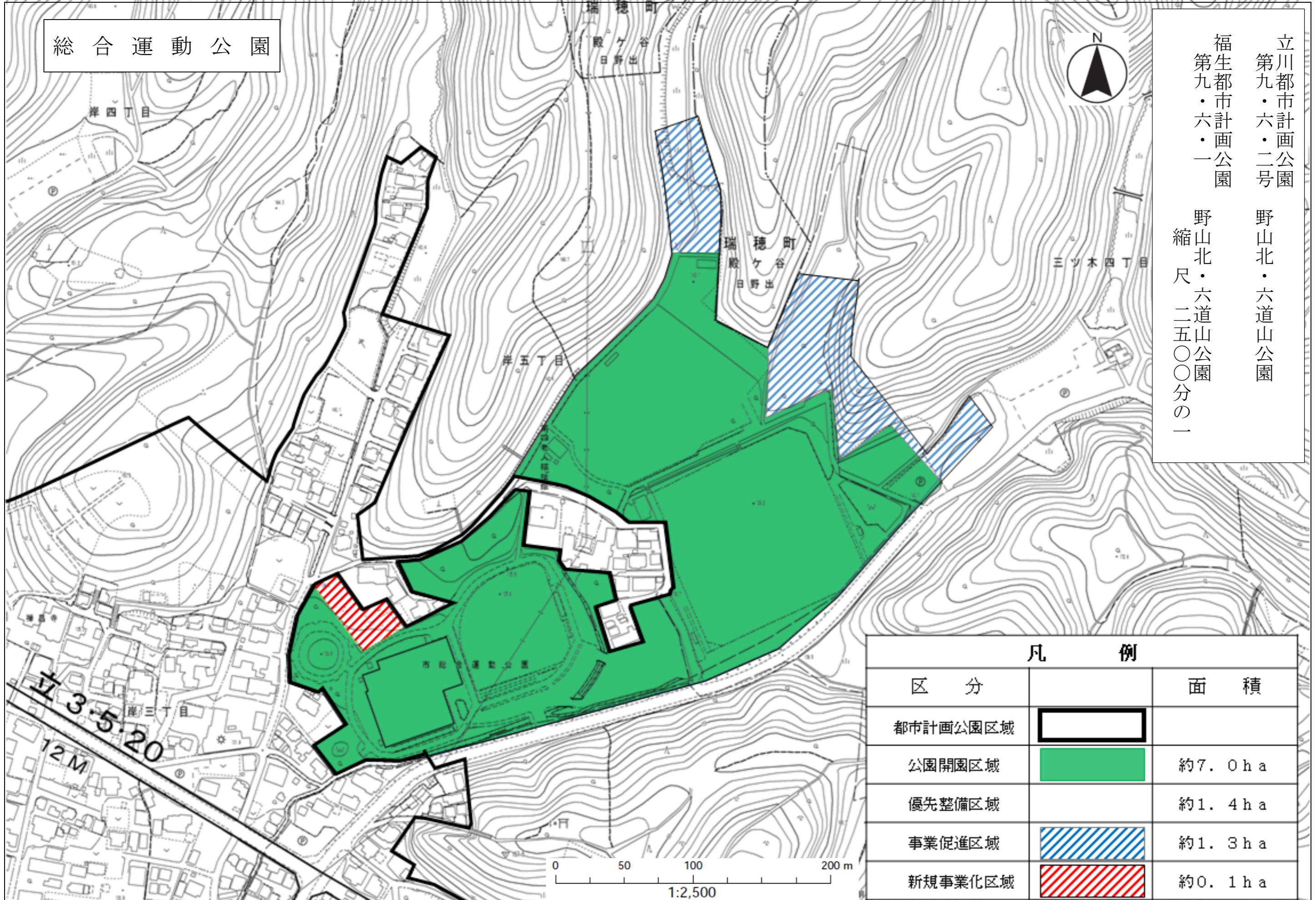







総合運動公園



立川都市計画公園  
第九・六・二号  
野山北・六道山公園

福生都市計画公園  
第九・六・一  
野山北・六道山公園

縮尺 二五〇〇分の一

凡 例		
区 分		面 積
都市計画公園区域		
公園開園区域		約7.0ha
優先整備区域		約1.4ha
事業促進区域		約1.3ha
新規事業化区域		約0.1ha

この地図は、東京都知事の承認を受けて、東京都縮尺2,500分の1の地形図を利用して作成したものである。無断複製を禁ず。  
承認番号[31都市基交著94号 令和元年7月23日] [31都市基交測第47号 令和元年7月23日] [31都市基街都第143号 令和元年9月12日]

