

# 武蔵村山市第五次長期総合計画基本構想 (素案)

令和2年2月

# 目 次

第1編 総論	1
第1章 計画の概要	1
第1節 計画策定の趣旨	1
第2節 計画の構成と期間	1
第2章 計画の背景と課題	2
第1節 本市の概況	2
第2節 まちづくりの現状	9
第3節 本市を取り巻く社会潮流とまちづくりの課題	12
第2編 基本構想	16
第1章 まちづくりの目標	16
第1節 まちづくりの理念	16
第2節 将来都市像	17
第3節 人口フレーム	18
第4節 将来都市構造	19

# 第1編 総論

## 第1章 計画の概要

### 第1節 計画策定の趣旨

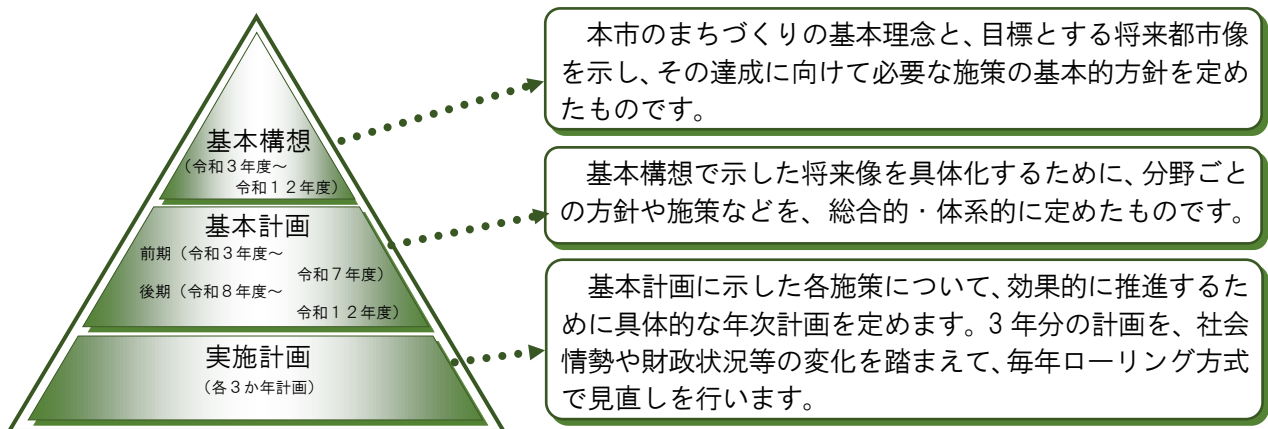
本市は、第四次長期総合計画（前期基本計画）を平成23年3月に、後期基本計画を平成28年3月に策定し、将来都市像「人と緑が織りなす 夢ひろがる やさしいまち むさしむらやま」の実現に向けて、計画的なまちづくりを推進してきました。

この間、少子高齢化の進行に伴う本格的な人口減少社会の到来、社会構造の変化等による社会保障費の増加、公共施設等の老朽化、持続可能な社会づくりの推進など、地域や行政が抱える課題は多岐にわたり、地方自治体にはより一層の柔軟な対応が求められています。

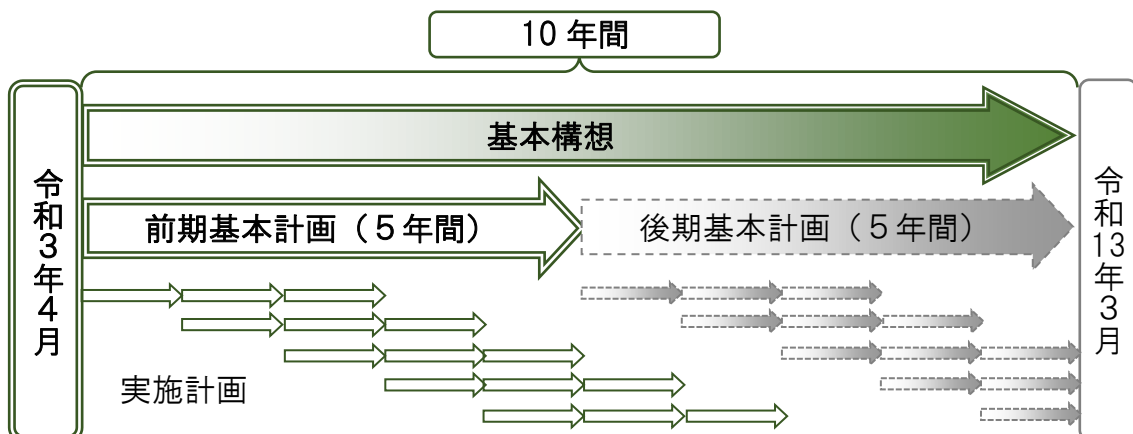
このような情勢を踏まえ、社会潮流の変化や複雑化・多様化する課題に的確に対応し、市民との協働によるまちづくりを推進するため、今後10年間ににおける行政運営の目標や基本的な方針、主要施策等を明らかにした「武蔵村山市第五次長期総合計画」を策定するものです。

### 第2節 計画の構成と期間

第五次長期総合計画は、「基本構想」、「基本計画」、「実施計画」の3つで構成されます。



計画の期間は令和3年度から令和12年度までの10年間です。なお、基本計画については、令和7年度までの5年を前期とし、令和8年度からの5年を後期とします。実施計画は具体的な3年分の計画を策定し、毎年ローリング方式で見直しを行います。



## 第2章 計画の背景と課題

### 第1節 本市の概況

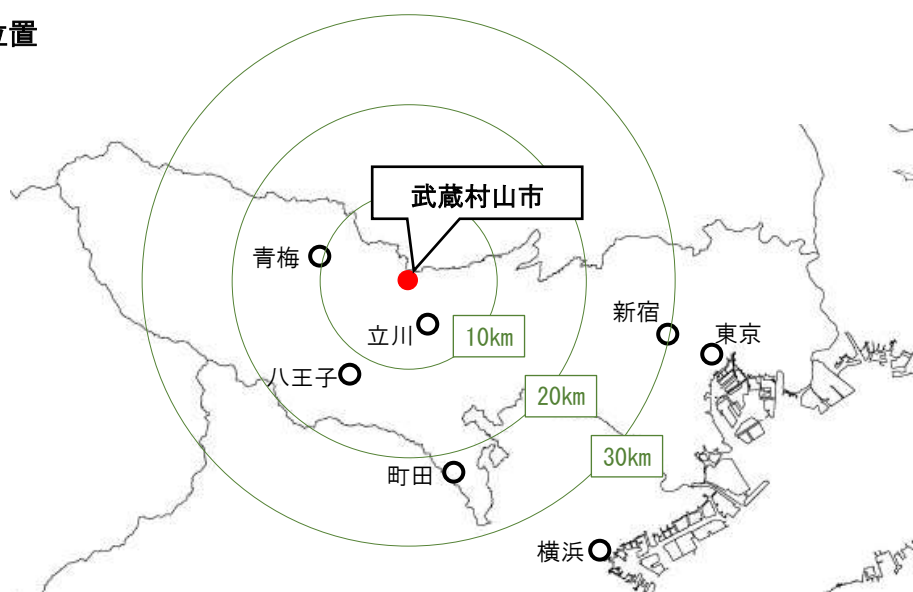
#### 1 位置・地勢

本市は、新宿副都心から約 30km 西側、東京都のほぼ中央北部に位置し、立川市、東大和市、福生市、瑞穂町及び埼玉県所沢市に隣接しています。

市北部を東西に連なる狭山丘陵には、市内外から多くの人々が訪れている都立野山北・六道山公園や市立野山北公園があります。

狭山丘陵の麓から南には武蔵野台地が広がり、宅地と畑（茶、野菜、果樹園など）がその多くを占めています。また、瑞穂町の狭山池を源とする多摩川水系の残堀川と、狭山丘陵を源とする荒川水系の空堀川の 2 本の一級河川が、市の北側から南東に向けて流れています。

#### 武蔵村山市の位置



#### 2 市の沿革

武蔵野台地の西側に位置する狭山丘陵の周辺は、古くから村山郷と呼ばれており、地名の起りは、狭山丘陵の峰々を指した「群山（むれやま）」がなまって「村山」になったといわれています。

平安時代末期には、武蔵七党の一つである武士団がこの地に勢力をのぼし“村山党”を名乗り、鎌倉時代に書かれた「吾妻鏡」にその名が登場し、初めて村山の名が刻まれました。

江戸時代には、中藤村、横田村、三ツ木村、岸村の 4 村が成立し、以後、幾多の変遷を経て、大正 6 年、各村は合併して一つの村となり、村山郷にちなんで「村山村」となりました。

その後、昭和 29 年に町制を施行し、都内最大の都営村山団地の建設等により人口が急増しました。この人口増加に伴って、昭和 45 年 11 月 3 日、市制施行により「武蔵村山市」が誕生しました。

市制施行後は、昭和 52 年に新市庁舎が完成し、昭和 55 年の市制施行 10 周年には武蔵村山市民憲章を制定しました。また、この年には市民の足として欠かすことのできない市内循環バスの運行を開始しました。

さらに、昭和 59 年には非核平和都市宣言を行いました。

平成 2 年には市制施行 20 周年を機に、長野県栄村と姉妹都市提携を行い、平成 8 年には、市民との連携により「心から住んでよかったと思えるまちづくり」を推進するために、ふれあいまちづくり宣言を行いました。

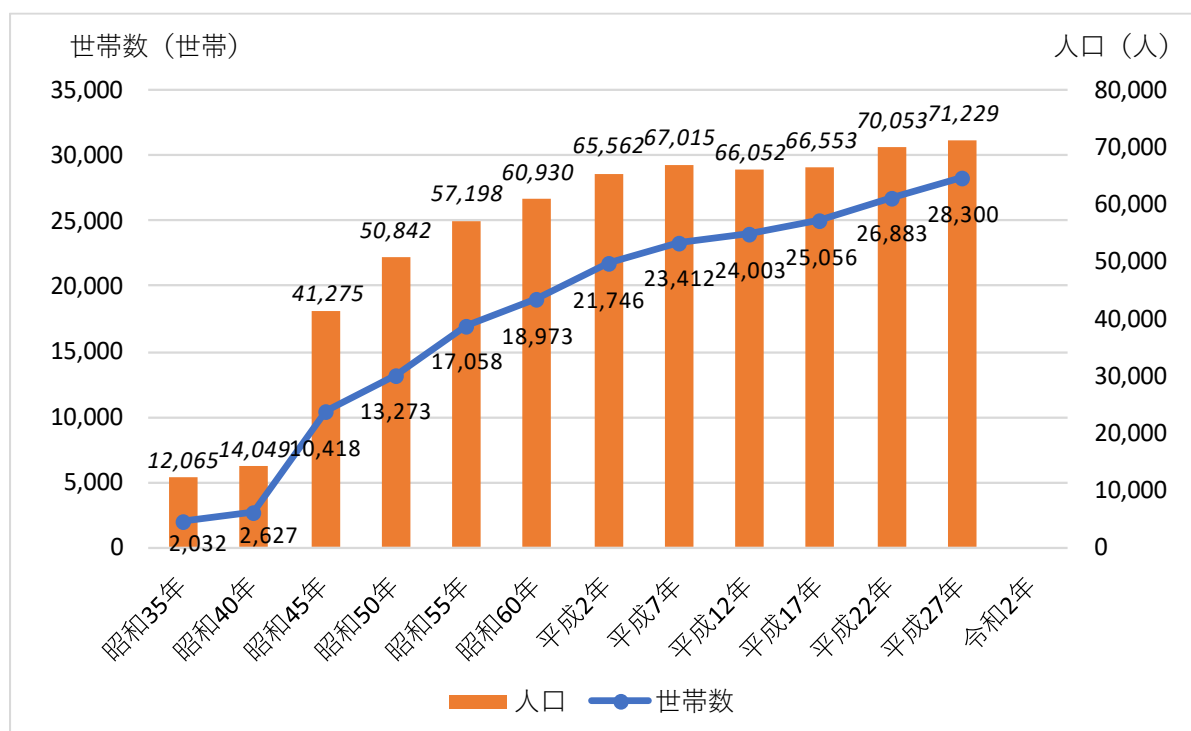
そして、平成 14 年には市民憩いの施設である村山温泉「かたくりの湯」をオープンし、平成 26 年に、スポーツを通じて市民が豊かで健康的な生活を営み「にぎわいと活力あるまちづくり」を推進するために、スポーツ都市宣言を行いました。

また、平成 29 年には、東京 2020 オリンピック・パラリンピック競技大会の開催に伴い、モンゴル国のホストタウンとして登録され、同国ウランバートル市ハンオール区と相互交流が始まり、令和 2 年 11 月 3 日には市制施行 50 周年を迎えました。

### 3 人口

#### (1) 総人口・世帯数

本市の人口は、昭和 40～45 年にかけて、都営村山団地の建設等により急増し、平成 7 年に一度ピークを迎えました。その後、いったん減少傾向を示した後、平成 14 年頃から再び増加傾向に転じており、令和 2 年 10 月 1 日現在の総人口は〇〇、〇〇〇人で、世帯数は〇〇、〇〇〇世帯となっています。

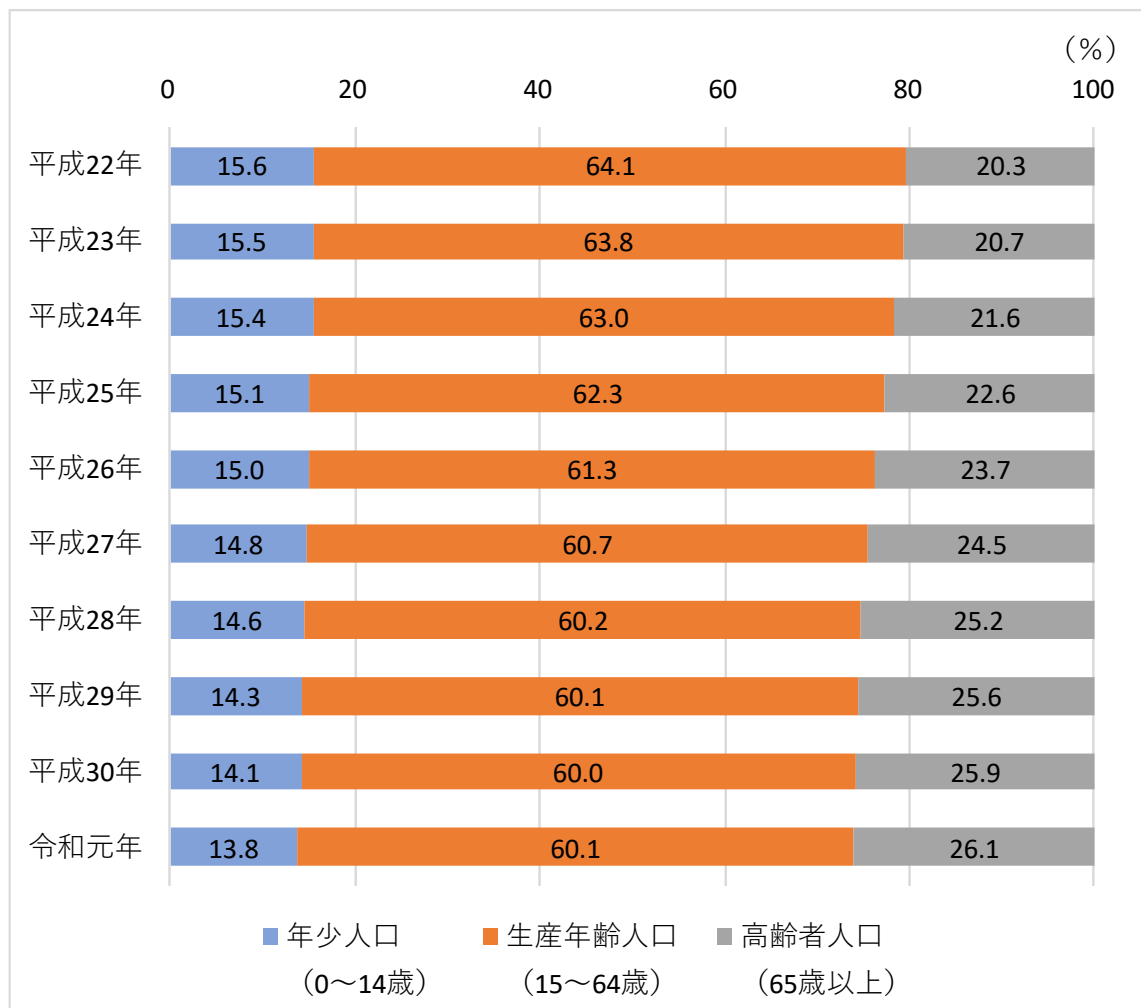


出典：平成 27 年までは国勢調査、令和 2 年は住民基本台帳（各年 10 月 1 日現在）

部及びグラフは、最新のデータを後日反映します。

## (2) 年齢3区分別人口

年齢3区分別人口の推移を見ると、65歳以上の老年人口が増加する一方で、年少人口及び生産年齢人口が減少傾向を示しており、今後は更なる年少人口及び生産年齢人口の減少が予測され、少子高齢化が進行しています。

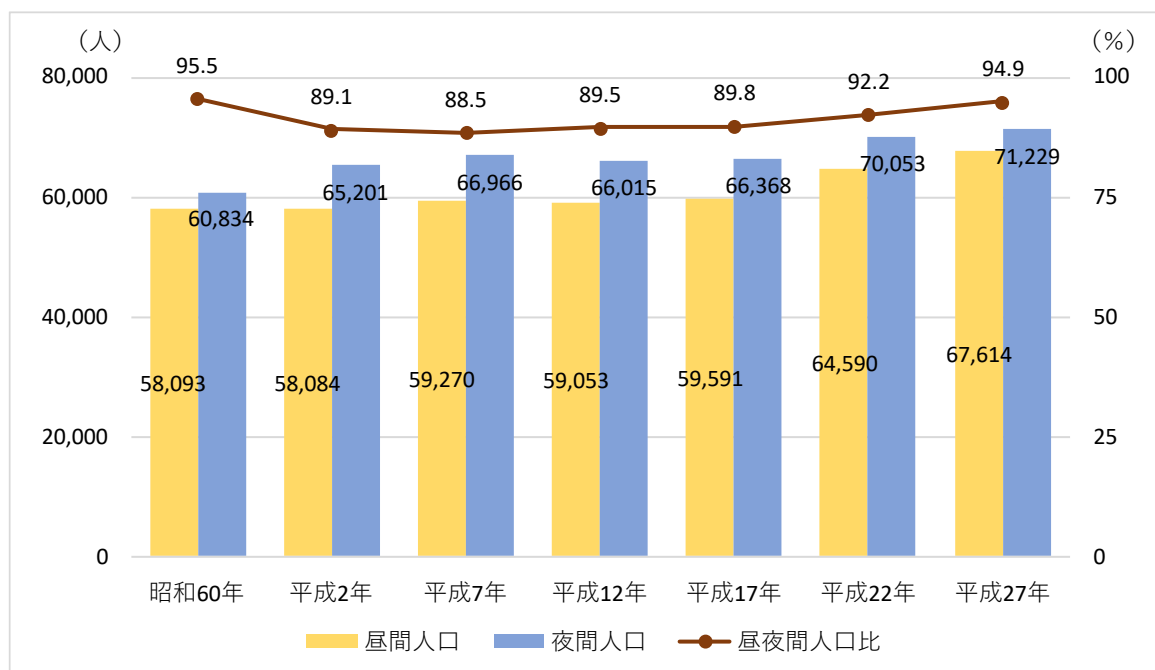


出典：住民基本台帳（各年 10 月 1 日現在）

### (3) 昼夜間人口

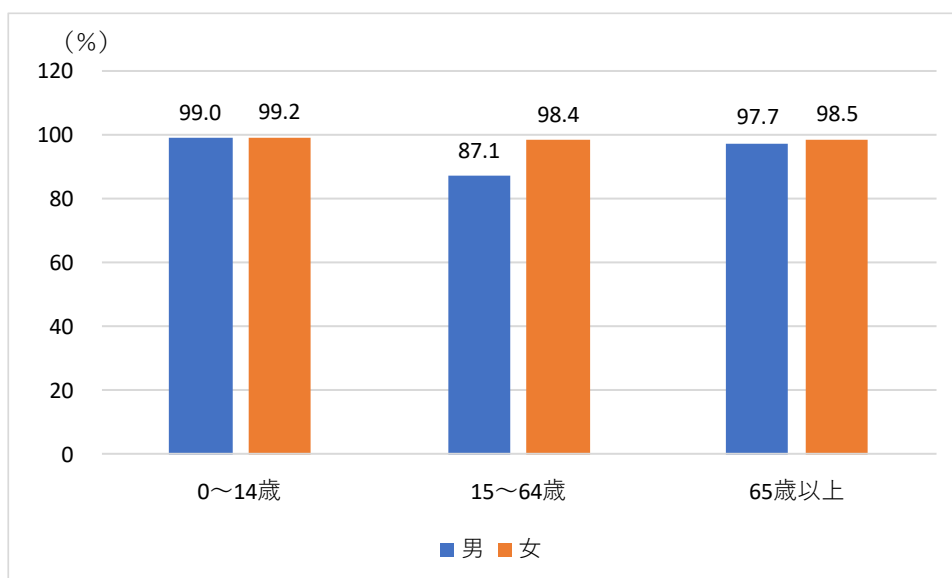
本市における昼夜間人口の推移を見ると、昼間における人口流出の傾向が見られます。年齢・性別ごとに見ると、昼間における生産年齢の男性の流出の割合が高く、ベッドタウン(\*1)としての性格が顕著です。

昼夜間人口比率の推移



出典：国勢調査

男女別年齢別昼夜間人口比率

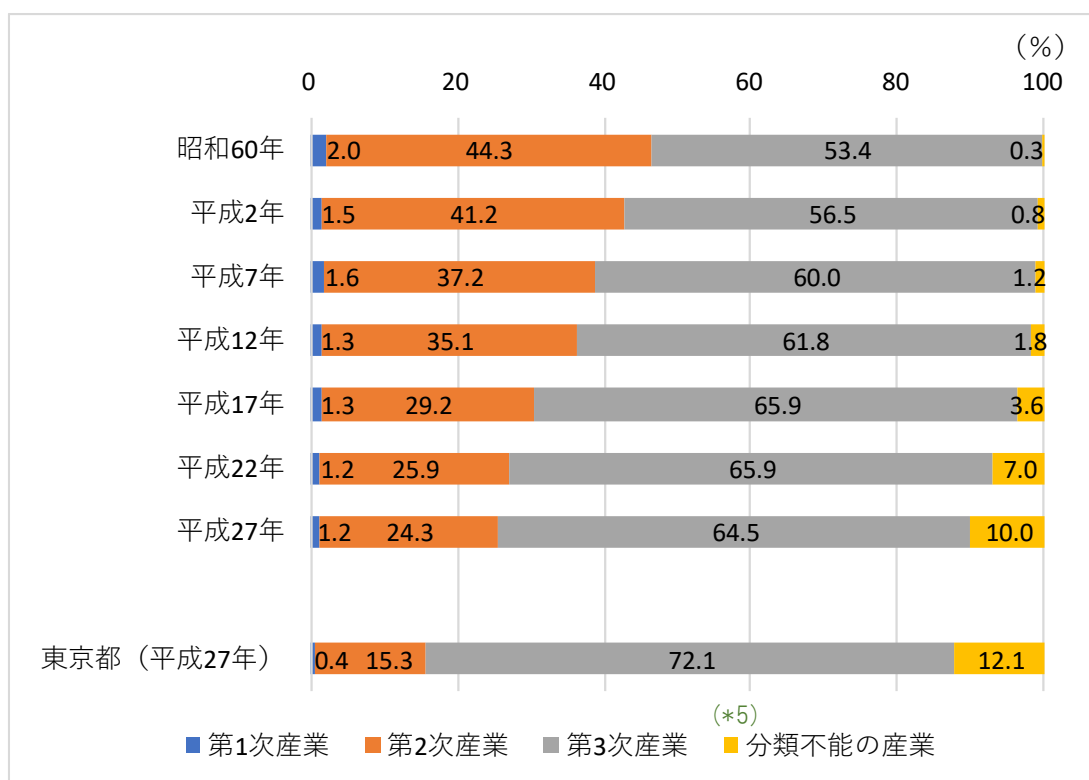


出典：平成27年国勢調査

(\*1)ベッドタウン：都心へ通勤する者の住宅地を中心に発達した、大都市周辺の郊外化した衛星都市を指す。

#### (4) 産業別就業人口

本市の産業別就業者数の近年の動向を見ると、第1次産業(\*2)及び第2次産業(\*3)の比率が減少傾向にあるのに対し、第3次産業(\*4)の比率は増加傾向にあります。



出典：国勢調査

(\*2)第1次産業：農業、林業など。

(\*3)第2次産業：建設業、製造業など。

(\*4)第3次産業：卸・小売業、電気・ガス・水道、サービス業など。

(\*5)分類不能の産業：いずれの項目にも分類しえない産業で、主に調査票の記入不備などによって分類が不可能だったものなど。

## 4 財政

普通会計(\*6)の歳入決算額は、平成 30 年度で約 283 億円となっています。

歳入の内訳を見ると、最も多いのが市税で約 100 億円となっており、次いで国庫支出金の約 59 億円、都支出金の約 47 億円となっています。

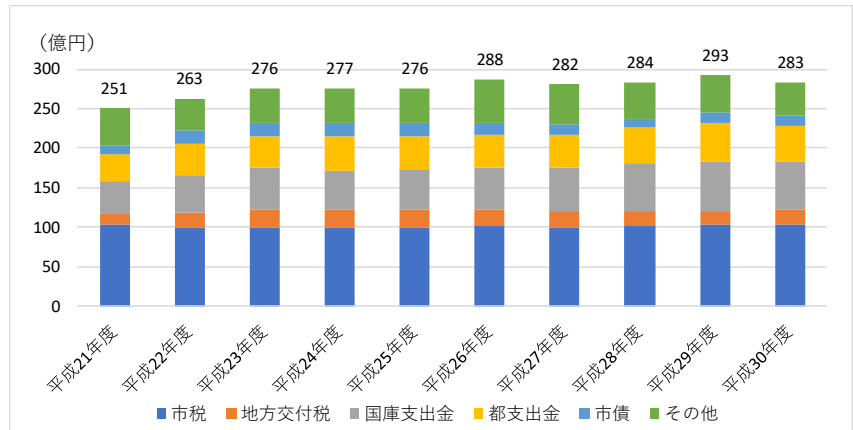
歳出額を性質別で見ると、最も多いのが扶助費であり、高齢化の進行などの社会構造の変化等により、平成 30 年度は約 107 億円となっています。

財政状況を表す財政力指数(\*7)は、リーマンショックや東日本大震災等の影響により低下が見られましたが、平成 25 年度以降、緩やかに上昇傾向で推移しており、平成 30 年度で 0.834 となっています。

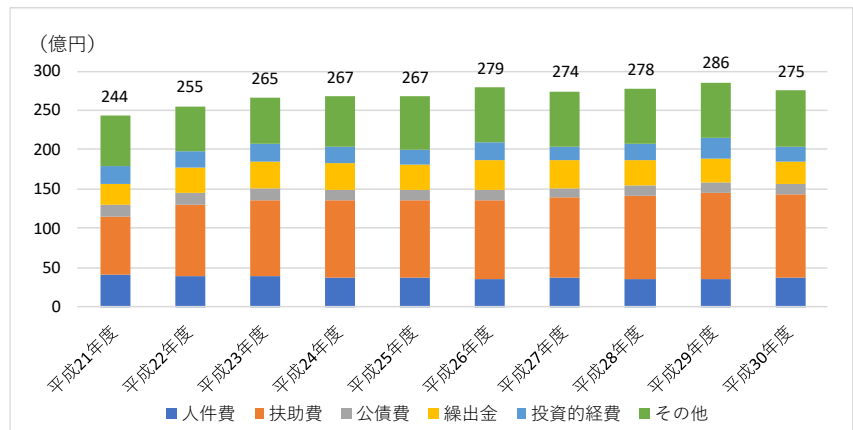
財政構造の弾力性を示す経常収支比率(\*8)については平成 30 年度で 94.6%となっており、新たな行財政需要などへ柔軟に対応しにくい状況にあります。

借入金に係る財政指標である実質公債費比率(\*9)については、平成 26 年度以降はマイナスで推移しており、財政の健全性を保っています。

### ■ 普通会計決算における 歳入額の推移



### ■ 普通会計決算における 歳出額の推移



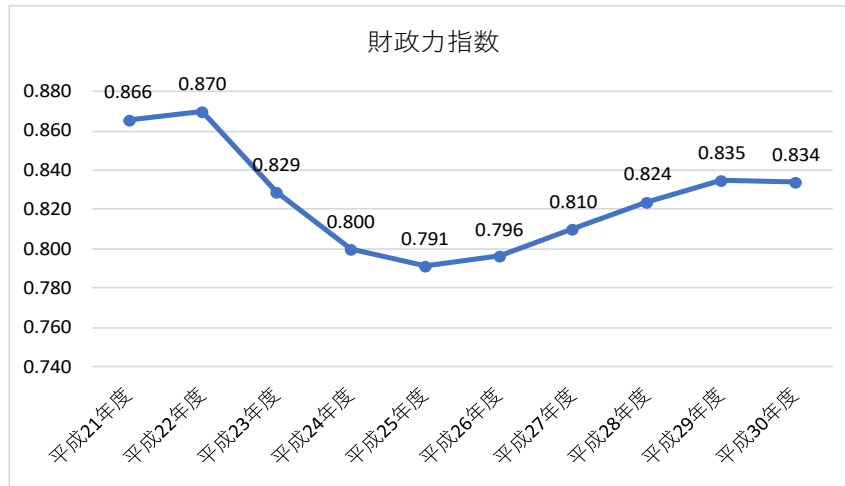
(\*6)普通会計：総務省が定める基準によって、一般会計と特別会計の一部を合算し、重複する額等を控除した決算統計で使用される会計

(\*7)財政力指数：財政力を表す指標で、過去 3 年間の平均値。1.0 を上回ると財政的に余裕があるとされ、地方交付税不交付団体となる。

(\*8)経常収支比率：経常的経費（人件費、扶助費、公債費など）に充てられた経常的一般財源（市税、地方譲与税など）が経常的一般財源全体に占める割合。この数値が高くなるほど、新たな行財政需要などに対応しにくくなるとされる。

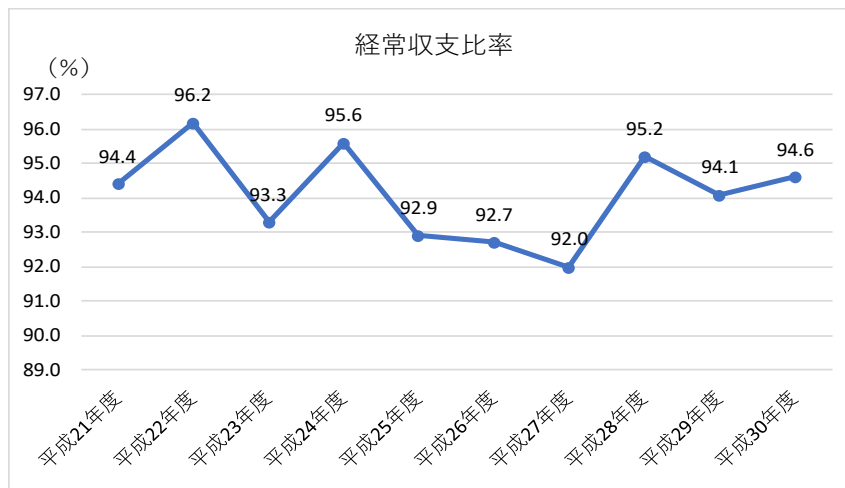
(\*9)実質公債費比率：地方公共団体がこれまでに借り入れた地方債の償還金が一般財源に占める割合。10%を超えないことが望ましいとされている。

## ■ 財政力指数の推移



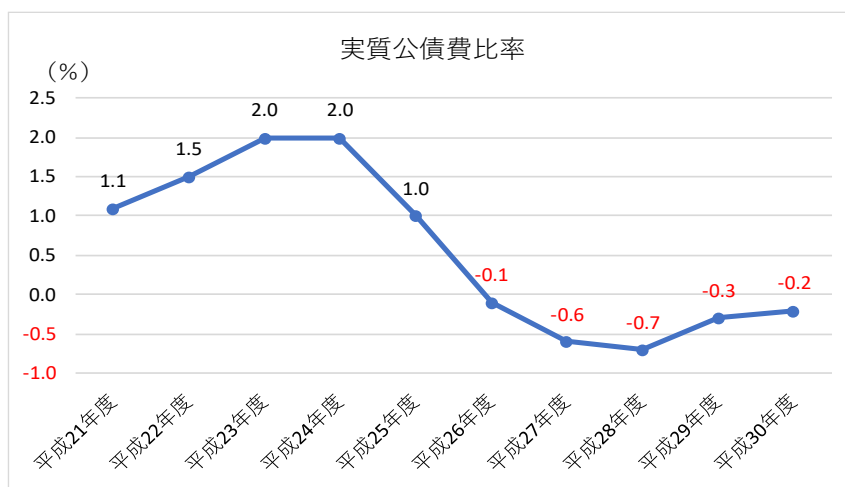
出典：普通会計決算状況調査（決算カード）

## ■ 経常収支比率の推移



出典：普通会計決算状況調査（決算カード）

## ■ 実質公債費比率の推移



出典：普通会計決算状況調査（決算カード）

## 第2節 まちづくりの現状

第四次長期総合計画では、将来都市像に「人と緑が織りなす 夢ひろがる やさしいまち むさしむらやま」を掲げ、次の6つの方針を定めて各種施策を展開してきました。

### 1 市民が自ら考え行動するまちづくり

みんなで支え合う地域社会の形成に向けて、小学校区ごとに設置された「地域みんなでまちづくり会議」に市職員が参加し、市民と市の情報共有を図るとともに、企業や大学と包括連携協定を締結し、様々な分野で連携・協力を図るなど、市民、事業者等と市が協働によりまちづくりを進めてきました。

さらに、市の各種計画策定において、市民の意見を取り入れるため、審議会や委員会などの設置に努めました。公募委員の募集に当たっては、無作為抽出方式を採用するなど、市民参画の機会の提供に努めてきました。

また、ホームページの外国語翻訳サービスを充実するなど、増加する外国人にとっても住みやすい多文化共生社会づくりを推進してきました。

市民と市が良きパートナーとして連携し、市民の主体的なまちづくりへの参画を実現するため、市民に分かりやすい情報の積極的な公表や、公共データのオープンデータ(\*10)化などに努めてきました。また、市報のリニューアルやSNS等の活用など、戦略的な情報発信にも取り組んできました。

### 2 安心していきいきと暮らせるまちづくり

危機管理体制の充実や医療・福祉の充実などにより、市民が安心して暮らすことのできるまちづくりを進めてきました。

発生が危惧される首都直下地震等の大地震や、風水害の激甚化等に対応するため、減災や災害発生時の対応の強化に向けて、地域防災計画の見直しを行うなど、防災体制のみならず、災害発生後のスムーズな復旧・復興活動を可能とするための取組を推進してきました。さらに、消防活動を充実するために防火水槽を計画的に整備するとともに、消防団の装備の充実などを図りました。

健康づくりについては、各種の健康診査や検診事業を実施し、病気の予防と早期発見に努めてきました。

医療・救急については、医師会等の関係機関と連携し休日・休日準夜診療を実施するなど、救急医療体制の充実に向けた取組等を推進してきました。

さらに、市民がスポーツを通じて豊かで健康的な生活を営むことによる、にぎわいと活力のあるまちづくりを目指し、平成26年10月に「武蔵村山市スポーツ都市宣言」を行い、地域スポーツの振興に努め、スポーツ・レクリエーション施設の整備を行ってきました。

また、各種福祉計画に基づき、地域包括ケアシステムの体制整備、各種就労支援、子ども子育て支援センターの設置、市民なやみごと相談窓口の運用などの福祉施策を実施してきました。

(\*10)オープンデータ：特定のデータを、誰もがインターネット等を通じて容易に利用（加工、編集、再配布等）できるよう、一定のルールのもとに公開されたデータを指す。

### 3 誰もが自分らしく成長できるまちづくり

全ての市民が互いの人権を尊重し、豊かな心を持ち、個性を発揮する地域社会づくりを進めてきました。

人権については、女性、子ども、高齢者、障害者、外国人等の人権問題のほか、男女共同参画センター「ゆーあい」を拠点として、男女共同参画社会に向けて各種講座やイベントを通じて意識啓発に取り組んできました。

また、戦争を知らない世代に平和の尊さを伝えていくために、平和関連事業を実施するなど、平和意識の醸成に努めてきました。

学校教育については、市内の小中学校全校をコミュニティ・スクールとし、地域と連携した教育活動の充実に努めてきたほか、基礎・基本の定着、主体的に学ぶ態度の醸成、小学校低学年での読書習慣の確立などに取り組み、保護者や地域から信頼される学校づくりに努めてきました。

また、出前講座の実施や公民館講座の利用促進等により、生涯学習の機会を提供し、市民の主体的な学習活動の支援に努めてきました。

### 4 快適で暮らしやすいまちづくり

地域の活性化や魅力あるまちの創出とともに、多摩都市モノレール箱根ヶ崎方面延伸を見据えた将来的な利用者の増加にもつながるまちづくりを推進してきました。多摩都市モノレールの導入空間ともなる新青梅街道については、「新青梅街道沿道地区まちづくり計画」を策定し、にぎわいと活力のある沿道市街地の形成を図るとともに、都市核地区土地区画整理事業を推進してきました。

また、まちづくり条例を制定し、まちづくりにおける市民参加の仕組み、開発事業の手続や基準等を定めるとともに、多摩都市モノレール延伸後のまちづくりの方向性を明らかにすることを目的に東大和市及び瑞穂町と共同で「モノレール沿線まちづくり構想」策定するなど、本市の特性を生かした魅力的なまちづくりを推進してきました。

さらに、快適な都市基盤の充実に図るため、市道の拡幅などの道路整備や公園を適正に維持管理するとともに、市内循環バス「MMシャトル」の運行ルートの見直しや乗合タクシー「むらタク」の運行開始など、公共交通手段の充実に努めてきました。

環境に配慮した循環型社会の形成に向けては、4R(\*11)の推進及び普及啓発を図り、環境にやさしいライフスタイルの実現に向けた活動を推進してきました。

また、狭山丘陵を中心としたみどりや残堀川、空堀川などの自然環境について、東京都と連携しながら、良好な景観の保全と創出に努めてきました。

(\*11)4R：ごみの減量と再資源化に向けて推奨される、断る(リフューズ/Refuse)、減らす(リデュース/Reduce)、再利用する(リユース/Reuse)、再生利用する(リサイクル/Recycle)の4つの取組の頭文字Rを指す。

## 5 地域の資源を生かした特色あるまちづくり

景観や歴史、文化などの地域資源をいかした産業や観光の振興を図り、特色あるまちづくりを推進してきました。

農業については、魅力ある都市農業を推進するため、認定農業者の支援や地産地消の啓発などに努めてきました。

商・工業については、創業支援や地域ブランド認証事業などを実施するとともに、商店街活動の支援や、異業種間交流を推進し、地域経済の活性化に向けた取組を実施してきました。

観光については、狭山丘陵の豊かな自然や地場産業をいかして、村山温泉「かたくりの湯」周辺に交流エリアの形成を図り、魅力的で個性豊かな観光まちづくりを推進してきました。

景観については、建築物等の色彩や敷地内の緑化の基準等を定めた「狭山丘陵景観重点地区ガイドライン」を策定し、景観重点基準への適合に関する指導等を実施してきました。

文化については、市民会館利用者数の増加に努めたほか、文化活動団体の担い手の確保、文化施設の老朽化対策や、新たな歴史散策コースの設定等に取り組んできました。

## 6 計画の推進に向けて

行政運営については、老朽化した公共施設等の維持管理が大きな課題となっていたことから、公共施設の現状と将来の見通しを整理し、老朽化対策や公共施設の有効活用を実現するための基本方針等を取りまとめた、公共施設等総合管理計画を策定しました。

また、市民サービスの向上を目的として、指定管理者制度の活用などの民間活用の導入を推進してきました。

財政運営については、経費の削減や、統一的な基準による地方公会計制度の導入などの健全な財政運営に向けた取組を推進してきました。あわせて、納税意識の啓発に努めるとともに、コンビニ納付の開始など、納付方法を拡充し安定した財源の確保に向けた取組を実施しました。

広域行政については、一部事務組合の運営体制強化や、図書館の相互利用の促進に向けた取組を進めてきました。

## 第3節 本市を取り巻く社会潮流とまちづくりの課題

第四次長期総合計画の期間中にも「少子高齢化の急速な進行」や「技術革新による社会経済環境への影響」、「価値観やライフスタイルの変化」、「国連サミットでのSDGs(\*12※P15 参照)の採択」、「東京 2020 オリンピック・パラリンピック競技大会の開催に伴うグローバル化の急速な進展」など、社会潮流は大きく変化してきました。

今後のまちづくりに当たっては、市民と行政との協働や、限られた財源の有効活用を図り、様々な変化に柔軟に対応するとともに、本市の課題である多摩都市モノレールを中心とした公共交通の整備や、少子・高齢化への対応、狭山丘陵に代表される豊かな自然環境の保全などに的確に取り組む必要があります。

これまでのまちづくりの現状や社会潮流を踏まえ、今後 10 年を展望した本市のまちづくりを推進するに当たって取り組むべき新たな課題は次のとおりです。

### 1 本格的な人口減少と少子高齢社会の到来

今後、日本の人口は長期にわたる減少局面に突入し、令和 35 年には 1 億人を割り込むと予測されています。

さらに、年少人口（0～14 歳）及び生産年齢人口（15～64 歳）は減り続け、令和 17 年には平成 27 年と比較してそれぞれ 349 万人（27.4%）減、1,234 万人（16.0%）減と大きく減少する一方、老年人口（65 歳以上）のうち、75 歳以上の人口が 627 万人（138%）増で、約 1.4 倍に増加すると予測されています。

本市においても、老年人口は増加を続けているため、少子高齢化への対策は喫緊の課題となっています。

このため、高齢者が安心して生活できるとともに、若者が子どもを産み育て、ずっと住み続けたいと思える環境づくりが大切です。

それには、福祉や子育て、教育、災害発生時などの様々な場面で、誰もが活躍し、市民同士が支えあうことができる地域共生社会の実現に向けたまちづくりが必要です。

### 2 持続可能な環境づくりに向けた自然と都市の共存

地球環境を守り次の世代につなげていくためにも、再生可能エネルギー等の利用促進や徹底した省エネルギーの推進、温室効果ガスの排出の抑制に向けた取組など、環境に配慮したまちづくりが求められています。

狭山丘陵をはじめとした、本市が持つ豊かな自然は、かけがえのない財産です。私たちの豊かな暮らしのみならず、次の世代のためにも、市民一人一人が、この財産を守るという意識を持って、大切に保全していくことが必要です。

一方で、多摩都市モノレールの延伸を見据えた公共交通ネットワークの充実、快適な生活の実現には不可欠です。あわせて、近年各地で大きな被害が発生している、地震や台風をはじめとした自然災害に強い都市基盤の整備とともに、将来都市構造に定める《都市核》と《都市軸》を中心として、都心近郊にふさわしい都市機能の充実が求められています。

これらの自然環境と、便利で安全・安心に暮らすことができる都市環境が調和したまちづくりを展開し、将来にわたって住み続けたいと思える、持続可能な環境づくりが必要です。

### 3 地域資源をいかした産業・観光の振興

近年は、個人によるSNS等の情報発信手段の増加に伴い、各自治体がそれぞれの特色を前面に打ち出すことで、他の地域との差別化を図った産業や観光の振興が重要性を増しています。

狭山丘陵の豊かな自然や村山温泉「かたくりの湯」、都市近郊の立地をいかした都市型農業、「村山デエダラまつり」をはじめとした市民との協働によるイベント、独自性のある地域ブランドなどは、本市が誇る重要な地域資源です。

これらの貴重な地域資源を大切に守っていくとともに、地域全体がその重要性を再認識し、活性化を図ることで、「武蔵村山らしさ」をいかした個性のあるまちづくりを促進する必要があります。

### 4 高度情報化社会とグローバル化の進展

政府によりSociety5.0(\*13)が目指すべき未来社会として提唱され、IoT(\*14)やAI(\*15)、RPA(\*16)などを活用した技術は今後ますます発展していくことが予想され、医療、介護、防災等の様々な分野での活用が期待されています。これらの技術は、行財政運営へ効果的に導入することで、事業の効率化等による市民サービスの向上が期待できることから、積極的な活用が求められています。

また、情報技術の発展により、人や物資、情報等の国境を越えた交流が進み、訪日外国人観光客や外国人労働者は増加しており、対応が求められています。

本市においても、東京2020オリンピック・パラリンピック競技大会の開催に伴い、モンゴル国のホストタウンとして登録され、新たな国際交流が始まりました。

このことから、文化や生活の違いに対する理解を促進し、多文化共生社会(\*17)へ対応するための国際的な視点を持ったまちづくりが必要です。

(\*13)Society5.0:狩猟社会、農耕社会、工業社会、情報社会に続く、仮想空間と現実空間を高度に融合させたシステムにより、経済発展と社会的課題の解決を両立する、人間中心の社会を指す。

(\*14)IoT(Internet of Things):コンピューターやスマートフォンに限らず、全ての「モノ」がインターネットにつながることを指す。

(\*15)AI(Artificial Intelligence):人工的に作られた、人間のような知能のことを指す。

(\*16)RPA(Robotic Process Automation):人が行っていたデータの入力などを、人が実行するのと同じように自動的に入力する仕組みを指す。

(\*17)多文化共生社会:国籍や民族等が異なる人々が、文化的な違いを認めあい、対等な関係を築こうとしながら、共に生きていく社会を指す。

## 5 価値観やライフスタイルの変化

時代の変化に伴い、個人の価値観やライフスタイルは多様化し、一人一人の自由な考え方や個性が尊重される社会への転換が進んでいます。

その中で、誰もが尊重され、個性と能力を十分に発揮できる社会や、誰もが地域とのつながりを持ち、互いに助け合う社会の実現に向けた取組が重要性を増しています。

さらに、東京 2020 オリンピック・パラリンピック競技大会の開催などにより、スポーツへの関心も高まっており、スポーツを通じた健康・体力づくりに誰もが気軽に取り組める環境の充実も求められています。

また、性別、人種、宗教、年齢などに関わらず、人の多様性を認め合う視点を持った取組が求められており、企業の雇用や、地域コミュニティでの活動等において、様々な人が共生し暮らしていく社会づくりを進める必要があります。

## 6 厳しさを増す行財政運営

本市の経常収支比率は、90%以上で推移しており、今後も少子高齢化に伴う社会保障に係る扶助費の増加や、公共施設の老朽化に伴う維持・更新に係る費用負担増などが予測されています。

この厳しい市の財政見通しに対応し、将来にわたって持続可能な行財政運営を行っていくためには、歳入の確保に努めるとともに、スクラップ・アンド・ビルドによる歳出の削減等に努め、最少の経費をもって最大の効果が図れるよう取り組むことが求められます。あわせて、審議会などの附属機関等への市民参画を図るなど、市民のニーズを適切に把握し、効率的な市政運営を推進する必要があります。

## 7 SDGsに基づいた取組

地球環境や経済活動等に関して、我々人類の営みを持続可能なものとするため、平成 27 年 9 月に、SDGsが国連総会において全会一致で採択され、誰一人取り残さない持続可能で多様性と包摂性のある社会の実現が求められています。

本市が取り組む、福祉、環境保全、男女共同参画、産業振興等の各施策においても、SDGsの達成に向けて取り組んでいく必要があります。

## (\*12) SDGs(Sustainable Development Goals：持続可能な開発目標) とは

SDGsとは、平成 27 年 9 月の国連サミットで採択された“2030 年に向けた国際的な社会開発目標”であり、誰一人取り残さない持続可能で多様性と包摂性のある社会の実現に向けて、17 のゴール、169 のターゲット及び 232 の指標を位置付けています。

これを受けて日本では、内閣総理大臣を本部長、内閣官房長官及び外務大臣を副本部長、他の全ての閣僚を構成員とするSDGs推進本部を設置し、「持続可能な開発目標(SDGs)実施指針」を策定しました。この指針は国連のSDGsサミットの開催ごとに改訂を行っています。

この指針の改訂版(令和元年 12 月 20 日)において、国が目指すビジョンとして「すべての人々が恐怖や欠乏から解放され、尊厳をもって生きる自由を確保し、レジリエンス、多様性と寛容性を備え、環境に配慮し、豊かで活力があり、格差が固定化しない、誰一人取り残さない 2030 年の社会を目指す。」が掲げられ、日本が特に注力すべきものとして、以下の 8 つの優先課題が提示されています。

### 【8つの優先課題】

①あらゆる人々の活躍の推進	②健康・長寿の達成
③成長市場の創出、地域活性化、科学技術イノベーション	④持続可能で強靱な国土と質の高いインフラの整備
⑤省・再生可能エネルギー、気候変動対策、循環型社会	⑥生物多様性、森林、海洋等の環境の保全
⑦平和と安全・安心社会の実現	⑧SDGs実施推進の体制と手段

また、地方自治体に求められる取組として、様々な計画へのSDGsの要素の反映や、官民連携による地域課題の解決、地域資源を活用した持続可能な社会の形成などが示されています。

「SDGs実施指針改定版」(平成 28 年 12 月 22 日SDGs推進本部決定 令和元年 12 月 20 日一部改訂)  
より抜粋

## 第2編 基本構想

### 第1章 まちづくりの目標

#### 第1節 まちづくりの理念

##### 1 みんなで考えて行動する、支えあうまちづくり

地域の課題が山積し複雑化する中で、市民や事業者等と市が一体となって様々な課題に対応していくことが大切です。また、地域と学校、家庭が協力して将来を担う子どもたちを育てるとともに、互いに助け合える環境を維持・形成するなど、誰もが健康で元気に活躍できるよう、みんなで学び、考えて行動する、支えあうまちづくりを目指します。

##### 2 安全・安心で快適に暮らし続けることができるまちづくり

本市の貴重な資源である狭山丘陵をはじめとする自然環境を保全しつつ、多摩都市モノレールの市内延伸を見据えた公共交通ネットワークの整備と、自然災害に強い都市基盤づくりによる都市機能の充実などにより、良好な住環境と都心近郊の生活利便性が共存する、安全で安心して快適に暮らし続けることができるまちづくりを目指します。

##### 3 地域に根づく文化や産業と自然をいかした個性あるまちづくり

本市が持つ歴史や文化、都市農業等の産業や、豊かな自然といった地域の特性を守り、将来にわたっていかしていくために、市民や地域の主体的な活動などを市が支援することで、個性あふれる魅力的なまちづくりを目指します。

##### 4 計画的に進める、持続可能で効率的なまちづくり

人口減少や少子高齢化、公共施設等の改修などによって更に厳しくなることが予想される市の財政状況に対して、財源の効率的な運用及び各種事業の計画的な推進に努めるとともに、公共施設等の最適な配置等を図り、地域社会の実情に合った持続可能で効率的なまちづくりを進めます。

## 第2節 将来都市像

市民ワークショップ、市民意識調査等からキーワードを抽出して再構成したもの

### 【キーワード】

- 伸びる、伸ばす ●のびのび ●調和、融和 ●やさしい ●活かす（いかす）
- つながる、つなぐ ●ほっとする ●活躍 ●つむぐ ●みんな ●誰もが ●一緒に
- 互いに ●学びあい ●助けあい ●ふれあい ●にぎわい ●地域で作る ●咲く
- 集う ●続く、持続する ●絆 ●自然 ●緑

『人と自然が調和した みんなでつむぐ 絆のまち』

『緑と人がつむぐ 絆のまち むさしむらやま』

『人と人、みどりと都市をつなぐ みんなが活躍できるまち』

『みんなで作る 緑とにぎわいあふれる むさしむらやま』

『みんなで学び ふれあい支えあう 絆をつむぐまち』

『にぎわいあふれ 誰もが交流・活躍できるまち むさしむらやま』

『人々のふれあい絆を伸ばし 笑顔の絶えない街 むさしむらやま』

『伸ばし、つないで 支えあうやさしいまち むさしむらやま』

『人と人との「絆」をつむぐ 誰もがのびのびくらせるまち』

参考(これまでの長期総合計画における将来都市像)

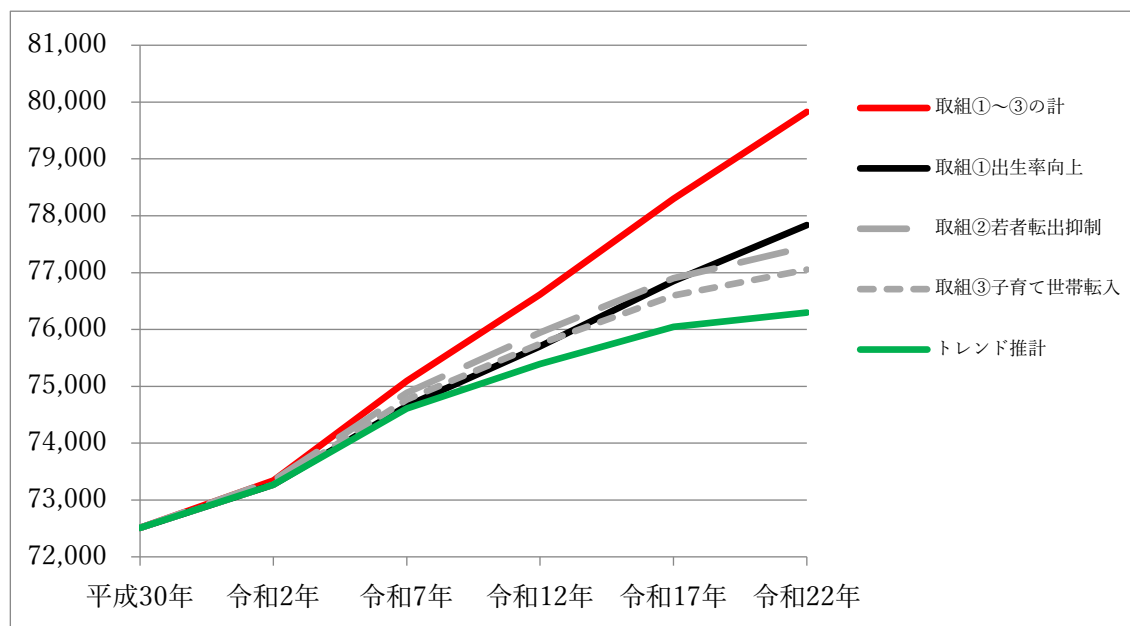
- ・第一次長期総合計画 『太陽と緑あふれる快適な近代都市』
- ・第二次長期総合計画 『太陽と緑に恵まれ 人間性を尊重する 伸びゆく文化都市』
- ・第三次長期総合計画 『緑輝く快適ステージ ふれあい文化都市 むさしむらやま』
- ・第四次長期総合計画 『人と緑が織りなす 夢ひろがる やさしいまち むさしむらやま』

### 第3節 人口フレーム

本計画で定める各種施策を展開していく上で、計画終期である令和12年の人口フレームを次のように設定します。

**令和12年（2030年）人口 約76,000人**

人口フレームの推計



	実数値	推計値（5年ごと）				
	平成30年	令和2年	令和7年	令和12年	令和17年	令和22年
取組①～③の計	72,510	73,340	75,095	<b>76,612</b>	78,296	79,827
取組①出生率向上		73,269	74,652	75,701	76,852	77,836
取組②若者転出抑制		73,340	74,885	75,944	76,902	77,455
取組③子育て世帯転入		73,269	74,770	75,747	76,596	77,053
トレンド推計		73,269	74,607	75,395	76,045	76,297

人口フレームの推計に当たっては、住民基本台帳の推移等を基にしたトレンド推計に、人口増加に向けた取組を実施し、次の3つの指標を達成した際に見込まれる人口増加を勘案しています。

#### 取組① 出生率の向上・出生者数の増加

出生率の向上を図る施策に取り組み、令和22年に合計特殊出生率を 1.70 とする。

#### 取組② 若者の転出の抑制

多摩都市モノレールの延伸をはじめとした利便性の向上を図る施策に取り組み、20歳代前半の各年齢の転出超過が令和3年以降解消する。

#### 取組③ 子育て世帯の転入の促進

令和3年以降、子育て世帯（夫32歳、妻30歳、子2歳の3人家族を想定。）が毎年10世帯ずつ現在よりも多く転入する。

## 第4節 将来都市構造

将来都市像を実現するためには、市民生活を支える多様な都市機能の集積、骨格となる都市基盤の整備及び計画的な土地利用の誘導を進めていく必要があります。

このため、都市機能の集積と環境の維持・向上を図るべき「核」、市民交流や生産活動の骨格となる「軸」、それぞれの特色をいかした土地利用を誘導するための「ゾーン」を設定することで都市の構造を明確にし、効率的かつ効果的にまちづくりを進めていきます。

### 【核】

#### 《都市核》

多摩都市モノレールの市内延伸により新駅設置が想定される本町・榎地区の新青梅街道周辺から村山工場跡地の北地区付近までを広く都市核と位置付け、本市の顔となる魅力あふれる中心市街地として、商業、住宅、行政サービス、防災などの多様な機能を集積します。

#### 《サブ核》

多摩都市モノレールの市内延伸により、本市の玄関口となる緑が丘地区と中原・岸地区を東西のサブ核と位置付け、市民生活の拠点として、住宅のほか、商業、生活支援機能などを集積します。

#### 《みどりの核》

貴重な自然環境が残る狭山丘陵、市民の憩いの場としての機能を有する都市公園などをみどりの核と位置付け、まとまりある緑地として整備・充実します。

#### 《憩いの核》

野山北公園周辺を市内外からの人を集客する憩いの核として位置付け、交流施設や観光機能を充実します。

### 【軸】

#### 《都市軸》

新青梅街道とその沿道空間を都市軸と位置付け、広域的なネットワークを強化します。

また、にぎわいと活力のある、みどり豊かな広がりや厚みをもったうるおいある沿道市街地を形成します。

#### 《みどりの軸》

狭山丘陵から昭和記念公園を結ぶ主要地方道所沢武蔵村山立川線や八王子村山線沿道、残堀川のほか、野山北公園自転車道や保谷・狭山自然公園自転車道（多摩湖自転車歩行者道）、残堀川自転車道、空堀川沿道などをみどりの軸と位置付けます。

## 《水の軸》

瑞穂町の狭山池や狭山丘陵を水源とする残堀川、空堀川を水の軸と位置付け、遊歩道や親水緑地広場等の整備を促進し、水とみどりのネットワークを形成します。

## 【ゾーン】

### 《住宅系市街地ゾーン》

市内の大部分を占める住宅系市街地ゾーンでは、良好な住環境の維持・向上を図ります。

### 《沿道市街地ゾーン》

新青梅街道沿道では、新青梅街道沿道地区まちづくり計画に基づき、適正かつ効果的な土地利用や都市機能の向上を図るため、商業・業務、住宅などを主体とした複合的な土地利用を誘導し、にぎわいと活力のある沿道市街地を形成します。

また、多摩都市モノレールの延伸とそれに伴う新駅の設置を見据えた沿道まちづくりを推進します。

### 《中心市街地ゾーン》

都市核地区土地区画整理事業区域及びその周辺のゾーンは、商業・業務、住宅、行政サービス、防災などの多様な機能の集積を行い、にぎわいと活力のある中心市街地を形成します。

### 《複合市街地ゾーン》

残堀・伊奈平地区の一部などでは、商業地、工業地、住宅地など、様々な機能を併せ持つ市街地環境を形成します。

### 《自然景観形成ゾーン》

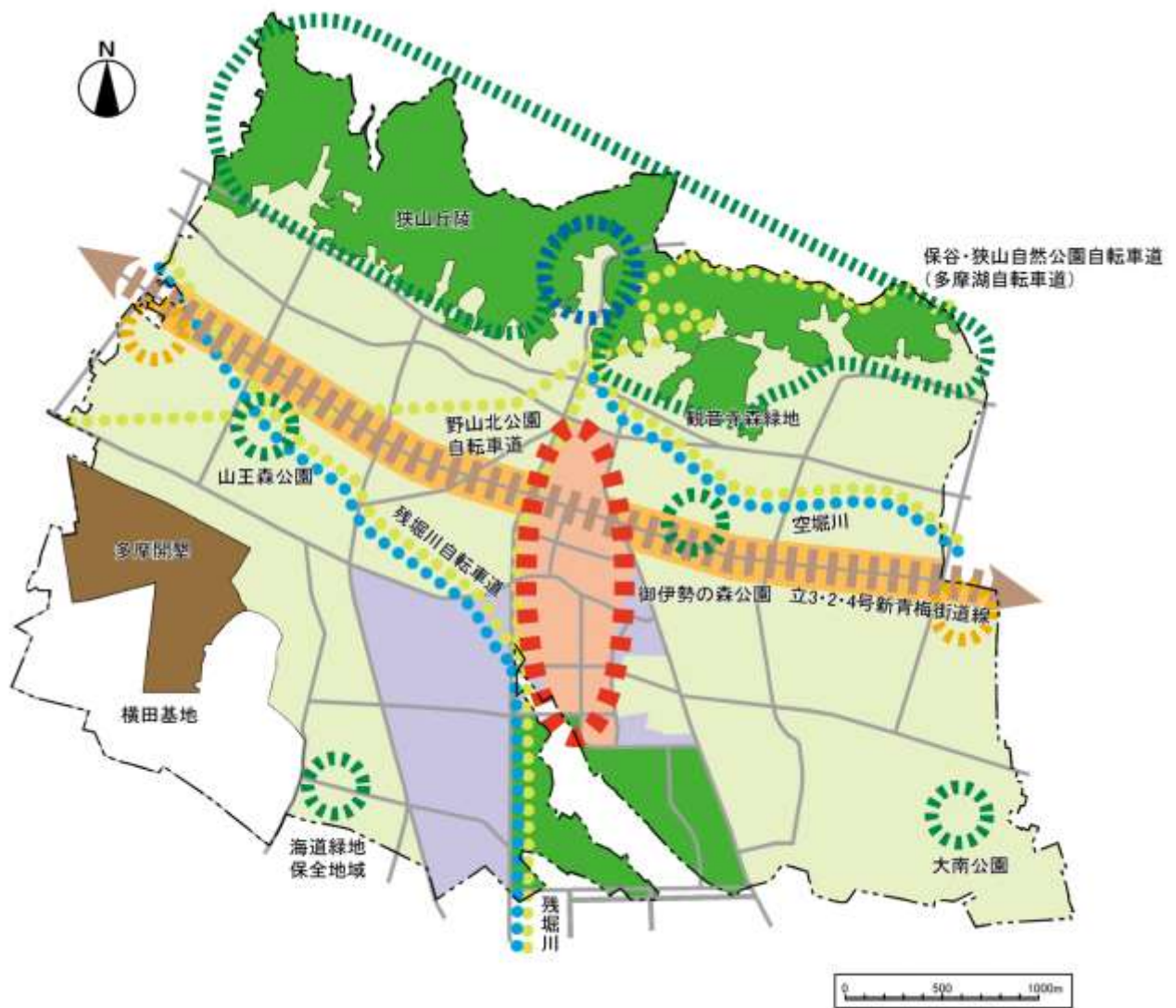
狭山丘陵のゾーンは、豊かな自然環境の維持・保全に努めます。

村山工場跡地南地区のゾーンは、みどり豊かな土地利用を誘導します。

### 《大規模農地ゾーン》

多摩開墾のゾーンは、貴重なまとまりある農地として、農業環境の維持・保全に努めます。

将来都市構造図



凡例

